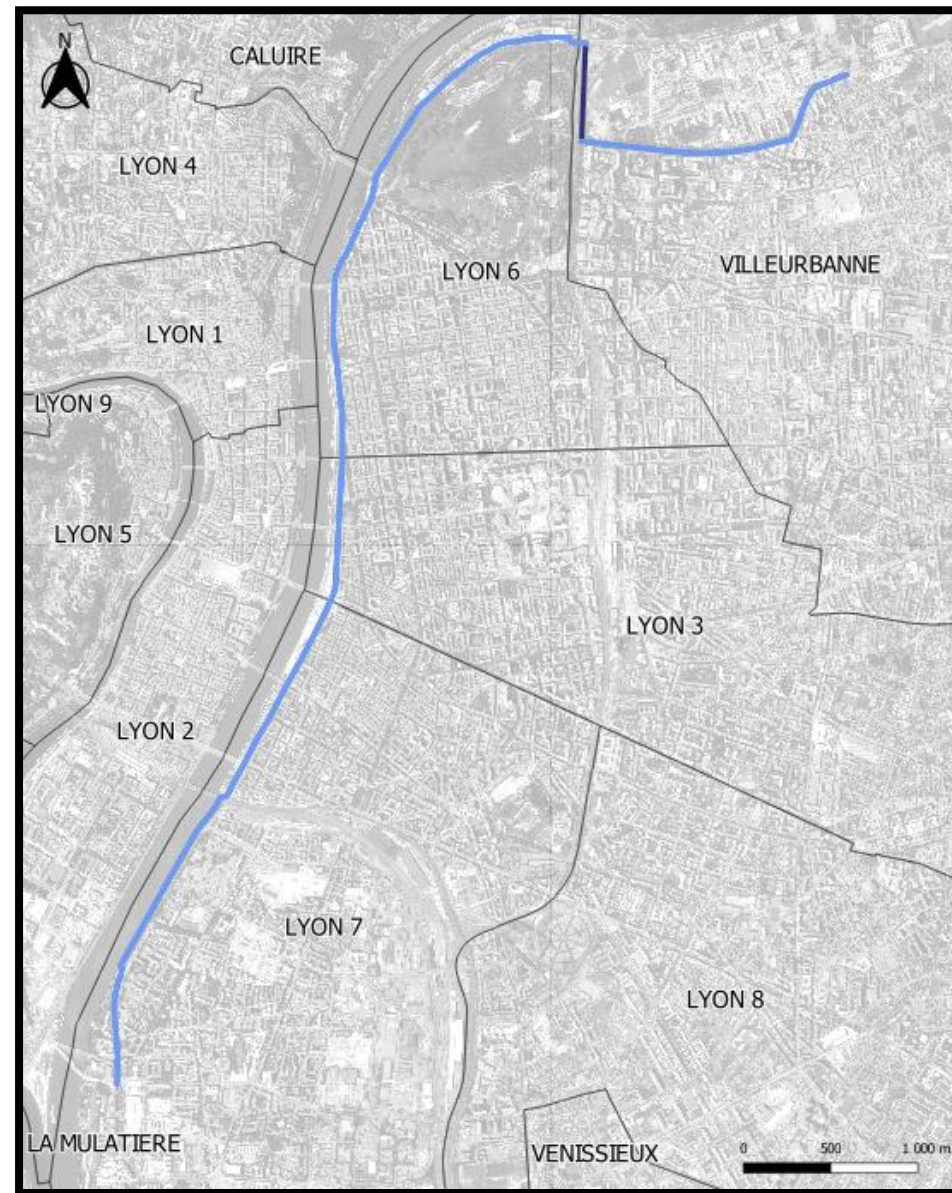


ANNEXE 5 : Nature du projet et coupes

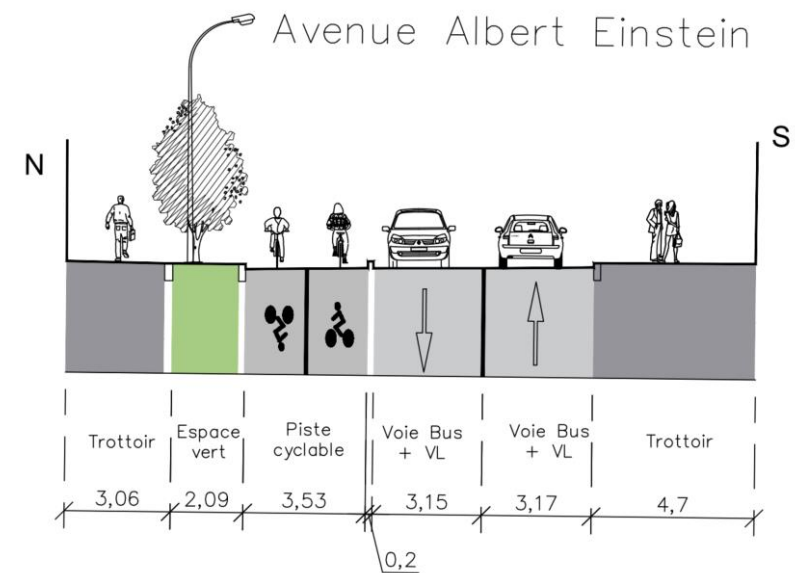
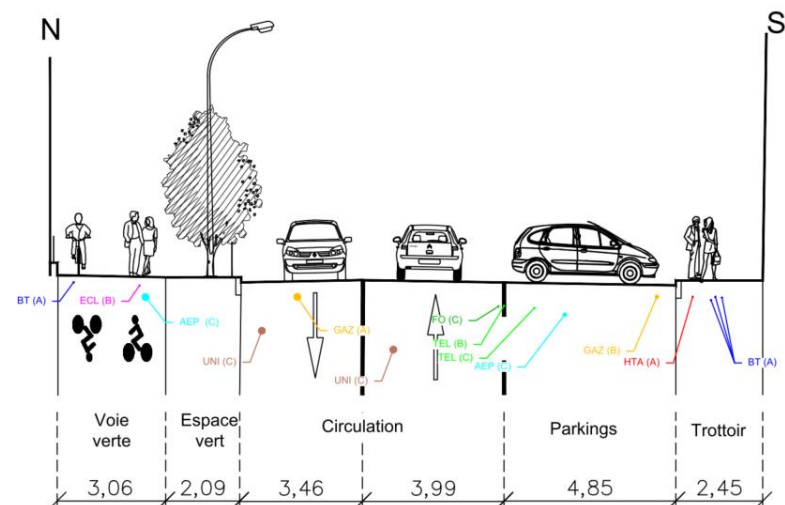
Complément à la rubrique 4.1 *Nature du projet et coupe* du formulaire CERFA 14734*04



Avenue Albert Einstein, Villeurbanne

Le projet consiste à l'aménagement de la voirie existante, en supprimant une bande de stationnement, décalant la voirie vers le Sud, et en ajoutant une piste cyclable le long de l'alignement d'arbres.

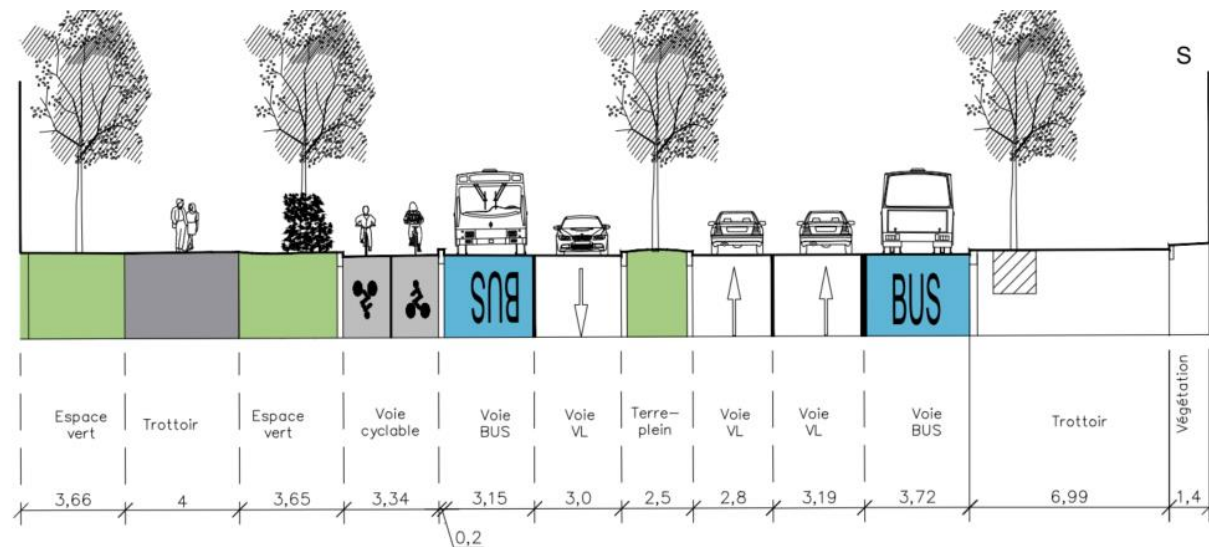
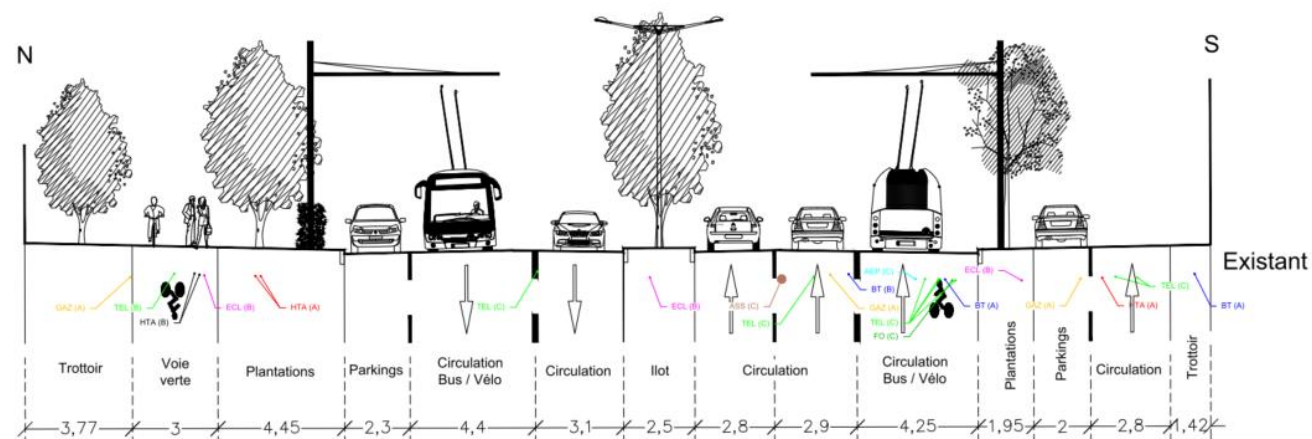
Ci-dessous une photo actuelle de l'Avenue Albert Einstein, ci-dessus une coupe de l'existant, ci-contre une coupe de l'aménagement.



Bd du 11 Novembre, Villeurbanne

Le projet consiste à l'aménagement de la voirie existante, en bâtissant notamment une piste cyclable de 3m de large sur le stationnement.

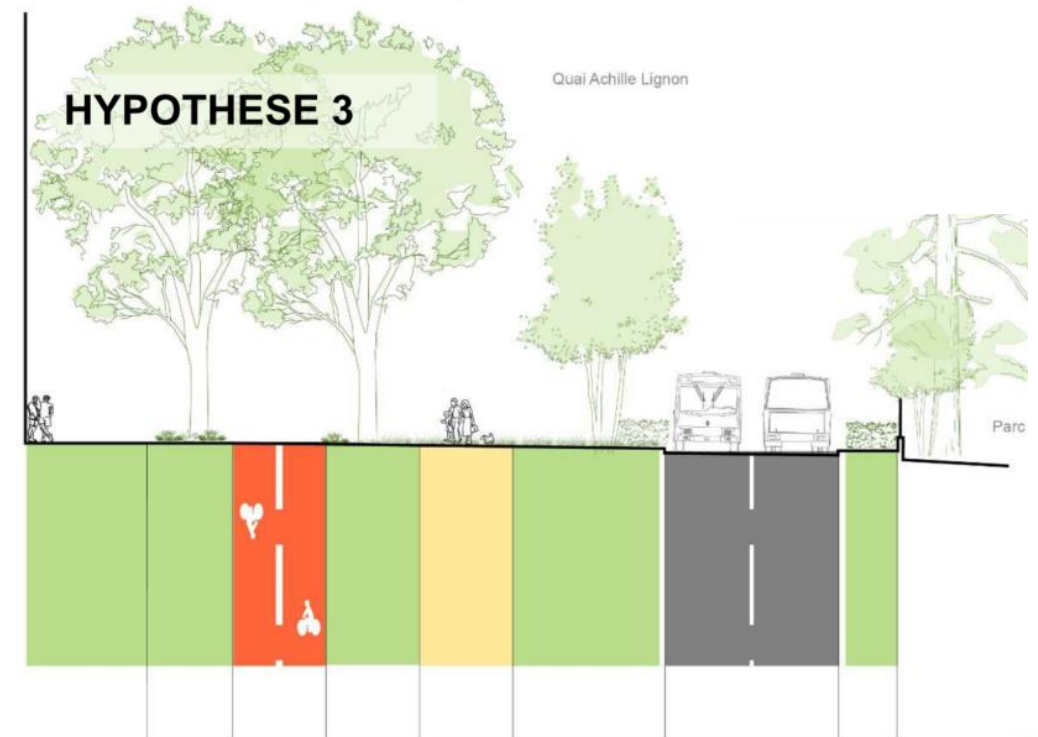
Ci-dessous une photo actuelle du Bd du 11 Novembre, ci-dessus une coupe de l'existant, ci-contre une coupe de l'aménagement.



Allée Achille Lignon, Lyon 6

Le projet consiste au remplacement de la circulation piétonne par une piste cyclable, déplaçant les piétons côté Parc de la Tête d'Or, sur le gazon actuel.

Ci-dessous une photo actuelle de l'état existant. Ci-contre une coupe projet.



Avenue de Grande-Bretagne, Lyon 6

La piste cycle projet prévue sur l'allée Achille Lignon se raccorde à l'Avenue de Grande-Bretagne. Sur ce tronçon, l'existant est conservé.

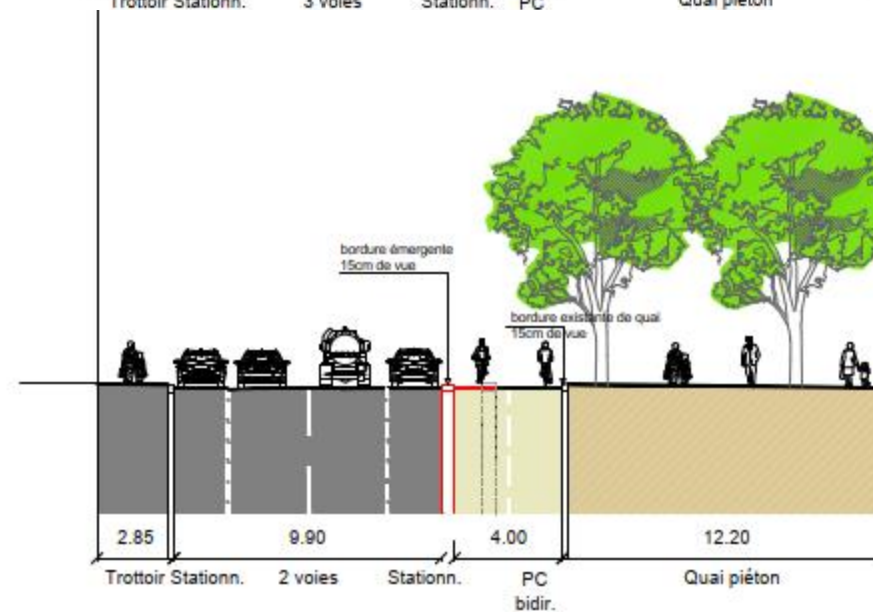
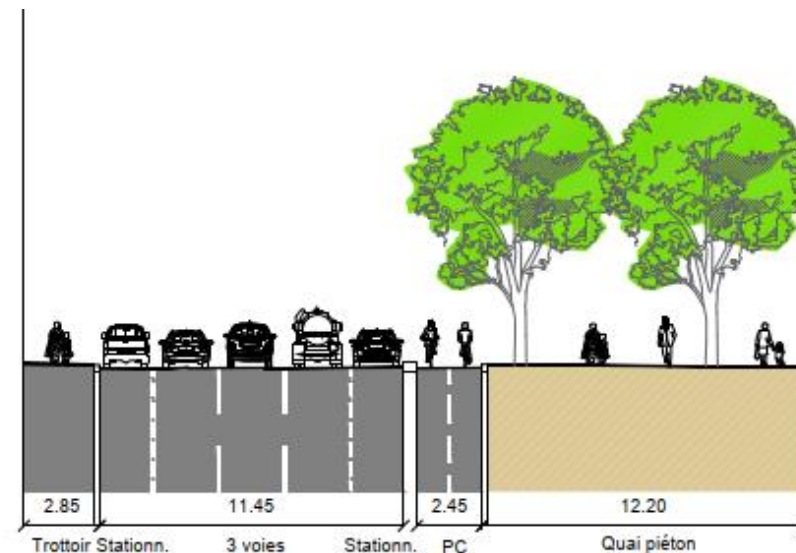
Le projet ne prévoit aucun aménagement.



Quai Sarraill, Lyon 6 & Quai Augagneur, Lyon 3

La piste située sur l'Avenue de Grande-Bretagne se raccorde au quai Sarraill puis au quai Augagneur. Sur ce tronçon, les travaux d'élargissement de la piste sont en cours.

Ci-dessous une photo actuelle de l'état existant (quai Augagneur).
Ci-dessus une coupe actuelle et ci-contre une coupe projet.



Quai Claude Bernard, Lyon 3

La piste située sur le quai Augagneur se raccorde au quai Claude Bernard. Sur ce tronçon, l'existant est conservé.

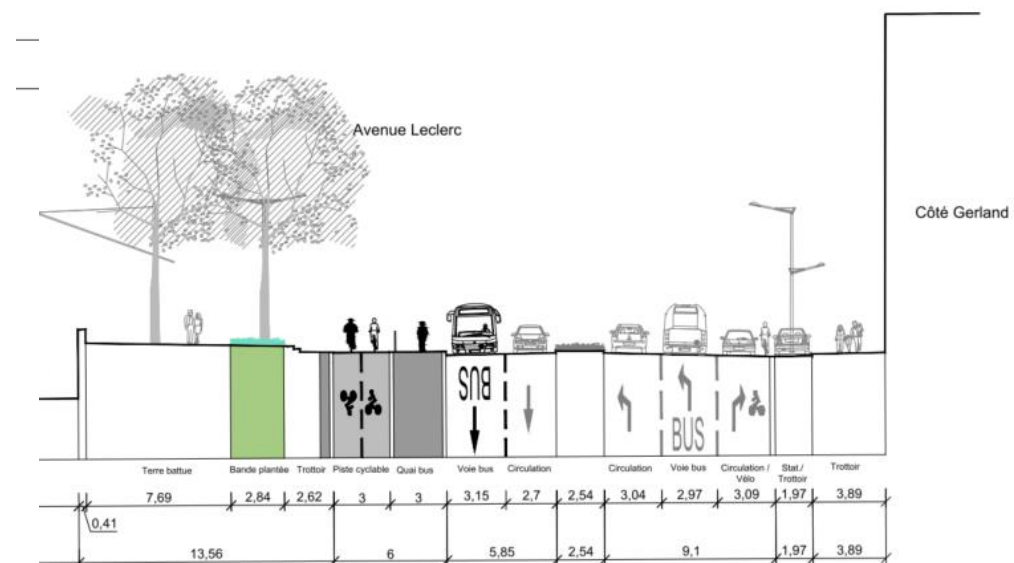
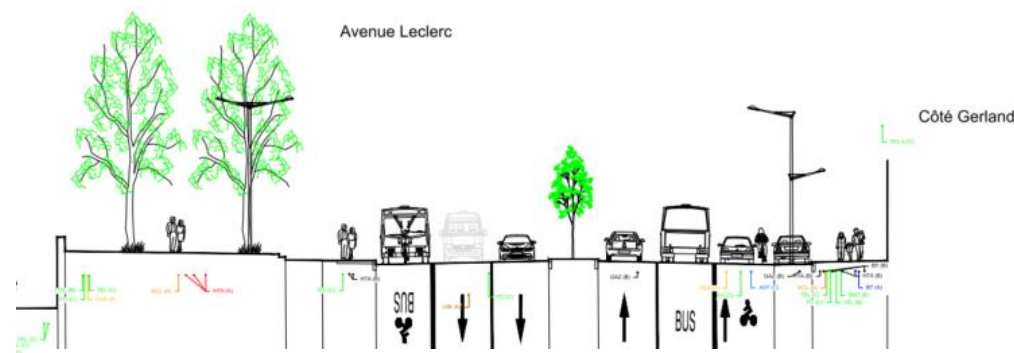
Le projet ne prévoit aucun aménagement.



Avenue Leclerc avant rails SNCF, Lyon 7

Le projet consiste à l'aménagement de la voirie existante, en remplaçant une voie voiture par une voie bus, et en remplaçant la voie bus actuelle par une piste cyclable.

Ci-dessous une photo actuelle de l'Avenue Leclerc, ci-dessus une coupe de l'existant, ci-contre une coupe de l'aménagement.



Avenue Leclerc après rails SNCF, Lyon 7

Le projet consiste à l'aménagement de la voirie existante, en remplaçant la voie de stationnement actuelle par une piste cyclable.

Ci-dessous une photo actuelle de l'Avenue Leclerc, ci-dessus une coupe de l'existant, ci-contre une coupe de l'aménagement.

